

Informace o pozemku

Parcelní číslo:	58/1
Obec:	Rejštejn [557021]
Katastrální území:	Rejštejn [740098]
Číslo LV:	47
Výměra [m ²]:	290
Typ parcely:	Parcela katastru nemovitostí
Mapový list:	
Určení výměry:	Graficky nebo v digitalizované mapě
Druh pozemku:	trvalý travní porost



Vlastníci, jiní oprávnění

Vlastnické právo	Podíl
Štursa Vít, Sušická 81, 34192 Rejštejn	

Způsob ochrany nemovitosti

Název
zemědělský půdní fond
chráněná krajinná oblast
evropsky významná lokalita

Seznam BPEJ

BPEJ	Výměra
84089	290

Omezení vlastnického práva

Nejsou evidována žádná omezení.

Jiné zápisy

Nejsou evidovány žádné jiné zápisy.

➤ Řízení, v rámci kterých byl k nemovitosti zapsán cenový údaj

Nemovitost je v územním obvodu, kde státní správu katastru nemovitostí ČR vykonává [Katastrální úřad pro Plzeňský kraj, Katastrální pracoviště Klatovy](#)

Zobrazené údaje mají informativní charakter. Platnost dat k 09.07.2021 09:00.

Informace o pozemku

Parcelní číslo:	59
Obec:	Rejštejn [557021]
Katastrální území:	Rejštejn [740098]
Číslo LV:	10001
Výměra [m ²]:	791
Typ parcely:	Parcela katastru nemovitostí
Mapový list:	
Určení výměry:	Graficky nebo v digitalizované mapě
Druh pozemku:	trvalý travní porost



Vlastníci, jiní oprávnění

Vlastnické právo	Podíl
Město Rejštejn, Náměstí Svobody 1, 34192 Rejštejn	

Způsob ochrany nemovitosti

Název
zemědělský půdní fond
chráněná krajinná oblast
evropsky významná lokalita

Seznam BPEJ

BPEJ	Výměra
84089	791

Omezení vlastnického práva

Nejsou evidována žádná omezení.

Jiné zápisy

Nejsou evidovány žádné jiné zápisy.

➤ Řízení, v rámci kterých byl k nemovitosti zapsán cenový údaj

Nemovitost je v územním obvodu, kde státní správu katastru nemovitostí ČR vykonává [Katastrální úřad pro Plzeňský kraj, Katastrální pracoviště Klatovy](#)

Zobrazené údaje mají informativní charakter. Platnost dat k 09.07.2021 09:00.

Informace o pozemku

Parcelní číslo:	79/1
Obec:	Rejštejn [557021]
Katastrální území:	Rejštejn [740098]
Číslo LV:	40
Výměra [m ²]:	2938
Typ parcely:	Parcela katastru nemovitostí
Mapový list:	
Určení výměry:	Graficky nebo v digitalizované mapě
Způsob využití:	neplodná půda
Druh pozemku:	ostatní plocha



Vlastníci, jiní oprávnění

Vlastnické právo	Podíl
Jonášová Marie, Petra Bezruče 172, 34022 Nýrsko	1/2
Marcová Jana, V Rybníčkách 741, Sušice II, 34201 Sušice	1/2

Způsob ochrany nemovitosti

Název
chráněná krajinná oblast
evropsky významná lokalita

Seznam BPEJ

Parcela nemá evidované BPEJ.

Omezení vlastnického práva

Typ
Zástavní právo smluvní

Jiné zápisy

Nejsou evidovány žádné jiné zápisy.

Řízení, v rámci kterých byl k nemovitosti zapsán cenový údaj

Nemovitost je v územním obvodu, kde státní správu katastru nemovitostí ČR vykonává [Katastrální úřad pro Plzeňský kraj, Katastrální pracoviště Klatovy](#)

Zobrazené údaje mají informativní charakter. Platnost dat k 09.07.2021 09:00.

Informace o pozemku

Parcelní číslo:	79/2
Obec:	Rejštejn [557021]
Katastrální území:	Rejštejn [740098]
Číslo LV:	40
Výměra [m ²]:	661
Typ parcely:	Parcela katastru nemovitostí
Mapový list:	
Určení výměry:	Graficky nebo v digitalizované mapě
Způsob využití:	neplodná půda
Druh pozemku:	ostatní plocha



Vlastníci, jiní oprávnění

Vlastnické právo	Podíl
Jonášová Marie, Petra Bezruče 172, 34022 Nýrsko	1/2
Marcová Jana, V Rybníčkách 741, Sušice II, 34201 Sušice	1/2

Způsob ochrany nemovitosti

Název
chráněná krajinná oblast
evropsky významná lokalita

Seznam BPEJ

Parcela nemá evidované BPEJ.

Omezení vlastnického práva

Typ
Zástavní právo smluvní

Jiné zápisy

Nejsou evidovány žádné jiné zápisy.

📌 Řízení, v rámci kterých byl k nemovitosti zapsán cenový údaj

Nemovitost je v územním obvodu, kde státní správu katastru nemovitostí ČR vykonává [Katastrální úřad pro Plzeňský kraj, Katastrální pracoviště Klatovy](#)

Zobrazené údaje mají informativní charakter. Platnost dat k 09.07.2021 09:00.

Informace o pozemku

Parcelní číslo:	81/2
Obec:	Rejštejn [557021]
Katastrální území:	Rejštejn [740098]
Číslo LV:	40
Výměra [m ²]:	5397
Typ parcely:	Parcela katastru nemovitostí
Mapový list:	
Určení výměry:	Graficky nebo v digitalizované mapě
Druh pozemku:	trvalý travní porost



Vlastníci, jiní oprávnění

Vlastnické právo	Podíl
Jonášová Marie, Petra Bezruče 172, 34022 Nýrsko	1/2
Marcová Jana, V Rybníčkách 741, Sušice II, 34201 Sušice	1/2

Způsob ochrany nemovitosti

Název
zemědělský půdní fond
chráněná krajinná oblast
evropsky významná lokalita

Seznam BPEJ

BPEJ	Výměra
85600	366
84089	5031

Omezení vlastnického práva

Typ
Zástavní právo smluvní

Jiné zápisy

Nejsou evidovány žádné jiné zápisy.

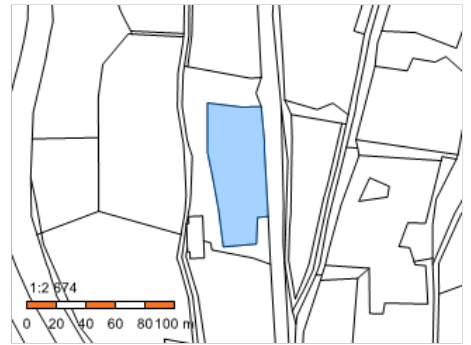
➤ Řízení, v rámci kterých byl k nemovitosti zapsán cenový údaj

Nemovitost je v územním obvodu, kde státní správu katastru nemovitostí ČR vykonává [Katastrální úřad pro Plzeňský kraj, Katastrální pracoviště Klatovy](#)

Zobrazené údaje mají informativní charakter. Platnost dat k 09.07.2021 09:00.

Informace o pozemku

Parcelní číslo:	83
Obec:	Rejštejn [557021]
Katastrální území:	Rejštejn [740098]
Číslo LV:	40
Výměra [m ²]:	3197
Typ parcely:	Parcela katastru nemovitostí
Mapový list:	
Určení výměry:	Graficky nebo v digitalizované mapě
Druh pozemku:	trvalý travní porost



Vlastníci, jiní oprávnění

Vlastnické právo	Podíl
Jonášová Marie, Petra Bezruče 172, 34022 Nýrsko	1/2
Marcová Jana, V Rybníčkách 741, Sušice II, 34201 Sušice	1/2

Způsob ochrany nemovitosti

Název
zemědělský půdní fond
chráněná krajinná oblast
evropsky významná lokalita

Seznam BPEJ

BPEJ	Výměra
85600	38
84089	3159

Omezení vlastnického práva

Typ
Zástavní právo smluvní

Jiné zápisy

Nejsou evidovány žádné jiné zápisy.

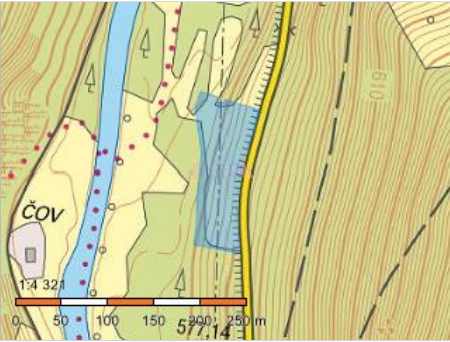
➦ Řízení, v rámci kterých byl k nemovitosti zapsán cenový údaj

Nemovitost je v územním obvodu, kde státní správu katastru nemovitostí ČR vykonává [Katastrální úřad pro Plzeňský kraj, Katastrální pracoviště Klatovy](#)

Zobrazené údaje mají informativní charakter. Platnost dat k 09.07.2021 09:00.

Informace o pozemku

Parcelní číslo:	101/1
Obec:	Rejštejn [557021]
Katastrální území:	Rejštejn [740098]
Číslo LV:	40
Výměra [m ²]:	8184
Typ parcely:	Parcela katastru nemovitostí
Mapový list:	
Určení výměry:	Graficky nebo v digitalizované mapě
Druh pozemku:	trvalý travní porost



Vlastníci, jiní oprávnění

Vlastnické právo	Podíl
Jonášová Marie, Petra Bezruče 172, 34022 Nýrsko	1/2
Marcová Jana, V Rybníčkách 741, Sušice II, 34201 Sušice	1/2

Způsob ochrany nemovitosti

Název
zemědělský půdní fond
chráněná krajinná oblast
evropsky významná lokalita

Seznam BPEJ

BPEJ	Výměra
85600	2587
84089	5597

Omezení vlastnického práva

Nejsou evidována žádná omezení.

Jiné zápisy



Nejsou evidovány žádné jiné zápisy.

Řízení, v rámci kterých byl k nemovitosti zapsán cenový údaj

Nemovitost je v územním obvodu, kde státní správu katastru nemovitostí ČR vykonává [Katastrální úřad pro Plzeňský kraj, Katastrální pracoviště Klatovy](#)

Zobrazené údaje mají informativní charakter. Platnost dat k 09.07.2021 09:00.

Informace o pozemku

Parcelní číslo:	101/2 
Obec:	Rejštejn [557021] 
Katastrální území:	Rejštejn [740098]
Číslo LV:	40
Výměra [m ²]:	3277
Typ parcely:	Parcela katastru nemovitostí
Mapový list:	
Určení výměry:	Graficky nebo v digitalizované mapě
Způsob využití:	neplodná půda
Druh pozemku:	ostatní plocha



Vlastníci, jiní oprávnění

Vlastnické právo	Podíl
Jonášová Marie, Petra Bezruče 172, 34022 Nýrsko	1/2
Marcová Jana, V Rybníčkách 741, Sušice II, 34201 Sušice	1/2

Způsob ochrany nemovitosti

Název
chráněná krajinná oblast
evropsky významná lokalita

Seznam BPEJ

Parcela nemá evidované BPEJ.

Omezení vlastnického práva

Nejsou evidována žádná omezení.

Jiné zápisy

Nejsou evidovány žádné jiné zápisy.

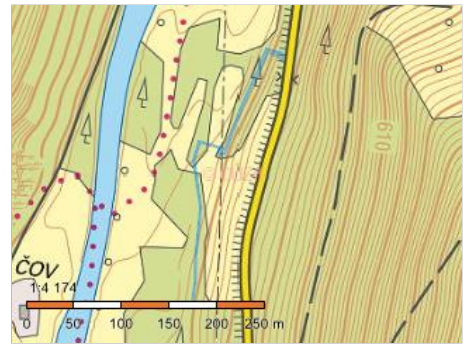
  Řízení, v rámci kterých byl k nemovitosti zapsán cenový údaj

Nemovitost je v územním obvodu, kde státní správu katastru nemovitostí ČR vykonává [Katastrální úřad pro Plzeňský kraj, Katastrální pracoviště Klatovy](#) 

Zobrazené údaje mají informativní charakter. Platnost dat k 09.07.2021 09:00.

Informace o pozemku

Parcelní číslo:	102
Obec:	Rejštejn [557021]
Katastrální území:	Rejštejn [740098]
Číslo LV:	40
Výměra [m ²]:	916
Typ parcely:	Parcela katastru nemovitostí
Mapový list:	
Určení výměry:	Graficky nebo v digitalizované mapě
Způsob využití:	neplodná půda
Druh pozemku:	ostatní plocha



Vlastníci, jiní oprávnění

Vlastnické právo	Podíl
Jonášová Marie, Petra Bezruče 172, 34022 Nýrsko	1/2
Marcová Jana, V Rybníčkách 741, Sušice II, 34201 Sušice	1/2

Způsob ochrany nemovitosti

Název
chráněná krajinná oblast
evropsky významná lokalita

Seznam BPEJ

Parcela nemá evidované BPEJ.

Omezení vlastnického práva

Nejsou evidována žádná omezení.

Jiné zápisy

Nejsou evidovány žádné jiné zápisy.

🚧 Řízení, v rámci kterých byl k nemovitosti zapsán cenový údaj

Nemovitost je v územním obvodu, kde státní správu katastru nemovitostí ČR vykonává [Katastrální úřad pro Plzeňský kraj, Katastrální pracoviště Klatovy](#)

Zobrazené údaje mají informativní charakter. Platnost dat k 09.07.2021 09:00.

Informace o pozemku

Parcelní číslo:	114
Obec:	Rejštejn [557021]
Katastrální území:	Rejštejn [740098]
Číslo LV:	40
Výměra [m ²]:	2943
Typ parcely:	Parcela katastru nemovitostí
Mapový list:	
Určení výměry:	Graficky nebo v digitalizované mapě
Způsob využití:	neplodná půda
Druh pozemku:	ostatní plocha



Vlastníci, jiní oprávnění

Vlastnické právo	Podíl
Jonášová Marie, Petra Bezruče 172, 34022 Nýrsko	1/2
Marcová Jana, V Rybníčkách 741, Sušice II, 34201 Sušice	1/2

Způsob ochrany nemovitosti

Název
chráněná krajinná oblast
evropsky významná lokalita

Seznam BPEJ

Parcela nemá evidované BPEJ.

Omezení vlastnického práva

Nejsou evidována žádná omezení.

Jiné zápisy

Nejsou evidovány žádné jiné zápisy.

🚧 Řízení, v rámci kterých byl k nemovitosti zapsán cenový údaj

Nemovitost je v územním obvodu, kde státní správu katastru nemovitostí ČR vykonává [Katastrální úřad pro Plzeňský kraj, Katastrální pracoviště Klatovy](#)

Zobrazené údaje mají informativní charakter. Platnost dat k 09.07.2021 09:00.

Informace o pozemku

Parcelní číslo:	117/1
Obec:	Rejštejn [557021]
Katastrální území:	Rejštejn [740098]
Číslo LV:	40
Výměra [m ²]:	1388
Typ parcely:	Parcela katastru nemovitostí
Mapový list:	
Určení výměry:	Graficky nebo v digitalizované mapě
Způsob využití:	neplodná půda
Druh pozemku:	ostatní plocha



Vlastníci, jiní oprávnění

Vlastnické právo	Podíl
Jonášová Marie, Petra Bezruče 172, 34022 Nýrsko	1/2
Marcová Jana, V Rybníčkách 741, Sušice II, 34201 Sušice	1/2

Způsob ochrany nemovitosti

Název
chráněná krajinná oblast
evropsky významná lokalita

Seznam BPEJ

Parcela nemá evidované BPEJ.

Omezení vlastnického práva

Nejsou evidována žádná omezení.

Jiné zápisy

Nejsou evidovány žádné jiné zápisy.

🚧 Řízení, v rámci kterých byl k nemovitosti zapsán cenový údaj

Nemovitost je v územním obvodu, kde státní správu katastru nemovitostí ČR vykonává [Katastrální úřad pro Plzeňský kraj, Katastrální pracoviště Klatovy](#)

Zobrazené údaje mají informativní charakter. Platnost dat k 09.07.2021 09:00.

Informace o pozemku

Parcelní číslo:	118/3
Obec:	Rejštejn [557021]
Katastrální území:	Rejštejn [740098]
Číslo LV:	40
Výměra [m ²]:	4161
Typ parcely:	Parcela katastru nemovitostí
Mapový list:	
Určení výměry:	Graficky nebo v digitalizované mapě
Způsob využití:	jiná plocha
Druh pozemku:	ostatní plocha



Vlastníci, jiní oprávnění

Vlastnické právo	Podíl
Jonášová Marie, Petra Bezruče 172, 34022 Nýrsko	1/2
Marcová Jana, V Rybníčkách 741, Sušice II, 34201 Sušice	1/2

Způsob ochrany nemovitosti

Název
chráněná krajinná oblast
evropsky významná lokalita

Seznam BPEJ

Parcela nemá evidované BPEJ.

Omezení vlastnického práva

Nejsou evidována žádná omezení.

Jiné zápisy

Nejsou evidovány žádné jiné zápisy.

🚧 Řízení, v rámci kterých byl k nemovitosti zapsán cenový údaj

Nemovitost je v územním obvodu, kde státní správu katastru nemovitostí ČR vykonává [Katastrální úřad pro Plzeňský kraj, Katastrální pracoviště Klatovy](#)

Zobrazené údaje mají informativní charakter. Platnost dat k 09.07.2021 09:00.

Informace o pozemku

Parcelní číslo:	127
Obec:	Rejštejn [557021]
Katastrální území:	Rejštejn [740098]
Číslo LV:	56
Výměra [m ²]:	105
Typ parcely:	Parcela katastru nemovitostí
Mapový list:	
Určení výměry:	Graficky nebo v digitalizované mapě
Způsob využití:	neplodná půda
Druh pozemku:	ostatní plocha



Vlastníci, jiní oprávnění

Vlastnické právo	Podíl
Chmelík Matyáš, Klostermannova 153, Sušice I, 34201 Sušice	

Způsob ochrany nemovitosti

Název
ptačí oblast
chráněná krajinná oblast
evropsky významná lokalita

Seznam BPEJ

Parcela nemá evidované BPEJ.

Omezení vlastnického práva

Nejsou evidována žádná omezení.

Jiné zápisy


Nejsou evidovány žádné jiné zápisy.


🚧 Řízení, v rámci kterých byl k nemovitosti zapsán cenový údaj

Nemovitost je v územním obvodu, kde státní správu katastru nemovitostí ČR vykonává [Katastrální úřad pro Plzeňský kraj, Katastrální pracoviště Klatovy](#)

Zobrazené údaje mají informativní charakter. Platnost dat k 09.07.2021 09:00.

Informace o pozemku

Parcelní číslo: [128](#) 

Obec: [Rejštejn \[557021\]](#) 

Katastrální území: [Rejštejn \[740098\]](#)

Číslo LV: [56](#)

Výměra [m²]: 5621

Typ parcely: Parcela katastru nemovitostí

Mapový list:

Určení výměry: Graficky nebo v digitalizované mapě

Druh pozemku: trvalý travní porost



Vlastníci, jiní oprávnění

Vlastnické právo

Podíl

Chmelík Matyáš, Klostermannova 153, Sušice I, 34201 Sušice

Způsob ochrany nemovitosti

Název

zemědělský půdní fond

ptačí oblast

chráněná krajinná oblast

evropsky významná lokalita

Seznam BPEJ

BPEJ Výměra

[84089](#)  5621


Omezení vlastnického práva

Nejsou evidována žádná omezení.

Jiné zápisy


Nejsou evidovány žádné jiné zápisy.


 Řízení, v rámci kterých byl k nemovitosti zapsán cenový údaj

Nemovitost je v územním obvodu, kde státní správu katastru nemovitostí ČR vykonává [Katastrální úřad pro Plzeňský kraj](#), [Katastrální pracoviště Klatovy](#) 

Zobrazené údaje mají informativní charakter. Platnost dat k 18.11.2021 08:00.

Informace o pozemku

Parcelní číslo: [148](#) 

Obec: [Rejštejn \[557021\]](#) 

Katastrální území: [Rejštejn \[740098\]](#)

Číslo LV: [117](#)

Výměra [m²]: 7578

Typ parcely: Parcela katastru nemovitostí

Mapový list:

Určení výměry: Graficky nebo v digitalizované mapě

Druh pozemku: trvalý travní porost



Vlastníci, jiní oprávnění

Vlastnické právo

Podíl

Jáchimová Zdeňka, Klostermannova 142, 34192 Rejštejn

Způsob ochrany nemovitosti

Název

zemědělský půdní fond

ptačí oblast

chráněná krajinná oblast

evropsky významná lokalita

Seznam BPEJ

BPEJ Výměra

[84089](#)  7578


Omezení vlastnického práva

Nejsou evidována žádná omezení.

Jiné zápisy


Nejsou evidovány žádné jiné zápisy.


 Řízení, v rámci kterých byl k nemovitosti zapsán cenový údaj

Nemovitost je v územním obvodu, kde státní správu katastru nemovitostí ČR vykonává [Katastrální úřad pro Plzeňský kraj](#), [Katastrální pracoviště Klatovy](#) 

Zobrazené údaje mají informativní charakter. Platnost dat k 18.11.2021 08:00.

Informace o pozemku

Parcelní číslo: [152](#) 

Obec: [Rejštejn \[557021\]](#) 

Katastrální území: [Rejštejn \[740098\]](#)

Číslo LV: [117](#)

Výměra [m²]: 2464

Typ parcely: Parcela katastru nemovitostí

Mapový list:

Určení výměry: Graficky nebo v digitalizované mapě

Druh pozemku: trvalý travní porost



Vlastníci, jiní oprávnění

Vlastnické právo

Podíl

Jáchimová Zdeňka, Klostermannova 142, 34192 Rejštejn

Způsob ochrany nemovitosti

Název

zemědělský půdní fond

ptačí oblast

chráněná krajinná oblast

evropsky významná lokalita

Seznam BPEJ

BPEJ Výměra

[84089](#)  2464


Omezení vlastnického práva

Nejsou evidována žádná omezení.

Jiné zápisy

Nejsou evidovány žádné jiné zápisy.

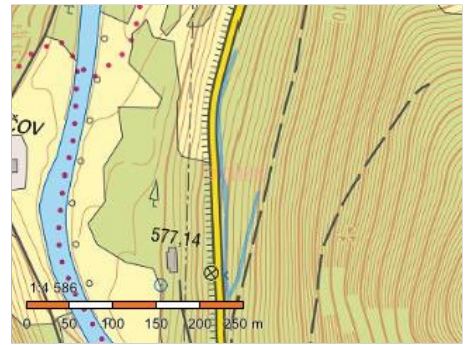
 Řízení, v rámci kterých byl k nemovitosti zapsán cenový údaj

Nemovitost je v územním obvodu, kde státní správu katastru nemovitostí ČR vykonává [Katastrální úřad pro Plzeňský kraj](#), [Katastrální pracoviště Klatovy](#) 

Zobrazené údaje mají informativní charakter. Platnost dat k 18.11.2021 08:00.

Informace o pozemku

Parcelní číslo:	153
Obec:	Rejštejn [557021]
Katastrální území:	Rejštejn [740098]
Číslo LV:	117
Výměra [m ²]:	1403
Typ parcely:	Parcela katastru nemovitostí
Mapový list:	
Určení výměry:	Graficky nebo v digitalizované mapě
Způsob využití:	neplodná půda
Druh pozemku:	ostatní plocha



Vlastníci, jiní oprávnění

Vlastnické právo	Podíl
Jáchimová Zdeňka, Klostermannova 142, 34192 Rejštejn	

Způsob ochrany nemovitosti

Název
ptačí oblast
chráněná krajinná oblast
evropsky významná lokalita

Seznam BPEJ

Parcela nemá evidované BPEJ.

Omezení vlastnického práva

Nejsou evidována žádná omezení.

Jiné zápisy

Nejsou evidovány žádné jiné zápisy.

🚧 Řízení, v rámci kterých byl k nemovitosti zapsán cenový údaj

Nemovitost je v územním obvodu, kde státní správu katastru nemovitostí ČR vykonává [Katastrální úřad pro Plzeňský kraj, Katastrální pracoviště Klatovy](#)

Zobrazené údaje mají informativní charakter. Platnost dat k 09.07.2021 09:00.

Informace o pozemku

Parcelní číslo:	259
Obec:	Kašperské Hory [556432]
Katastrální území:	Opolenec [664421]
Číslo LV:	10002
Výměra [m²]:	3397
Typ parcely:	Parcela katastru nemovitostí
Mapový list:	
Určení výměry:	Graficky nebo v digitalizované mapě
Způsob využití:	neplodná půda
Druh pozemku:	ostatní plocha



Vlastníci, jiní oprávnění

Vlastnické právo	Podíl
Česká republika	
Příslušnost hospodařit s majetkem státu	Podíl
Státní pozemkový úřad, Husinecká 1024/11a, Žižkov, 13000 Praha 3	

Způsob ochrany nemovitosti

Název
chráněná krajinná oblast
evropsky významná lokalita

Seznam BPEJ

Parcela nemá evidované BPEJ.

Omezení vlastnického práva

Nejsou evidována žádná omezení.

Jiné zápisy

Nejsou evidovány žádné jiné zápisy.

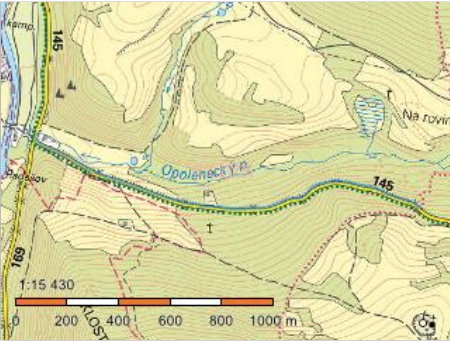
 Řízení, v rámci kterých byl k nemovitosti zapsán cenový údaj

Nemovitost je v územním obvodu, kde státní správu katastru nemovitostí ČR vykonává [Katastrální úřad pro Plzeňský kraj, Katastrální pracoviště Klatovy](#)

Zobrazené údaje mají informativní charakter. Platnost dat k 09.07.2021 09:00.

Informace o pozemku

Parcelní číslo:	340/2
Obec:	Kašperské Hory [556432]
Katastrální území:	Opolenec [664421]
Číslo LV:	80
Výměra [m²]:	13929
Typ parcely:	Parcela katastru nemovitostí
Mapový list:	
Určení výměry:	Graficky nebo v digitalizované mapě
Způsob využití:	silnice
Druh pozemku:	ostatní plocha



Vlastníci, jiní oprávnění

Vlastnické právo	Podíl
Plzeňský kraj, Škroupova 1760/18, Jižní Předměstí, 30100 Plzeň	
Hospodaření se svěřeným majetkem kraje	Podíl
Správa a údržba silnic Plzeňského kraje, příspěvková organizace, Koterovská 462/162, Koterov, 32600 Plzeň	

Způsob ochrany nemovitosti

Nejsou evidovány žádné způsoby ochrany.

Seznam BPEJ

Parcela nemá evidované BPEJ.

Omezení vlastnického práva

Nejsou evidována žádná omezení.

Jiné zápisy

Typ
Změna výměr obnovou operátu

🚧 Řízení, v rámci kterých byl k nemovitosti zapsán cenový údaj

Nemovitost je v územním obvodu, kde státní správu katastru nemovitostí ČR vykonává [Katastrální úřad pro Plzeňský kraj, Katastrální pracoviště Klatovy](#)

Zobrazené údaje mají informativní charakter. Platnost dat k 09.07.2021 09:00.

Informace o pozemku

Parcelní číslo:	341
Obec:	Kašperské Hory [556432]
Katastrální území:	Opolenec [664421]
Číslo LV:	80
Výměra [m ²]:	1417
Typ parcely:	Parcela katastru nemovitostí
Mapový list:	
Určení výměry:	Graficky nebo v digitalizované mapě
Způsob využití:	silnice
Druh pozemku:	ostatní plocha



Vlastníci, jiní oprávnění

Vlastnické právo	Podíl
Plzeňský kraj, Škroupova 1760/18, Jižní Předměstí, 30100 Plzeň	
Hospodaření se svěřeným majetkem kraje	Podíl
Správa a údržba silnic Plzeňského kraje, příspěvková organizace, Koterovská 462/162, Koterov, 32600 Plzeň	

Způsob ochrany nemovitosti

Název
chráněná krajinná oblast
evropsky významná lokalita

Seznam BPEJ


Parcela nemá evidované BPEJ.

Omezení vlastnického práva

Nejsou evidována žádná omezení.

Jiné zápisy

Nejsou evidovány žádné jiné zápisy.

 Řízení, v rámci kterých byl k nemovitosti zapsán cenový údaj

Nemovitost je v územním obvodu, kde státní správu katastru nemovitostí ČR vykonává [Katastrální úřad pro Plzeňský kraj, Katastrální pracoviště Klatovy](#)

Zobrazené údaje mají informativní charakter. Platnost dat k 09.07.2021 09:00.

Informace o pozemku

Parcelní číslo:	350
Obec:	Rejštejn [557021]
Katastrální území:	Rejštejn [740098]
Číslo LV:	10001
Výměra [m ²]:	15645
Typ parcely:	Parcela katastru nemovitostí
Mapový list:	
Určení výměry:	Graficky nebo v digitalizované mapě
Druh pozemku:	lesní pozemek



Vlastníci, jiní oprávnění

Vlastnické právo	Podíl
Město Rejštejn, Náměstí Svobody 1, 34192 Rejštejn	

Způsob ochrany nemovitosti

Název
ptačí oblast
chráněná krajinná oblast
pozemek určený k plnění funkcí lesa
evropsky významná lokalita

Seznam BPEJ

Parcela nemá evidované BPEJ.

Omezení vlastnického práva

Nejsou evidována žádná omezení.

Jiné zápisy

Nejsou evidovány žádné jiné zápisy.

🚧 Řízení, v rámci kterých byl k nemovitosti zapsán cenový údaj

Nemovitost je v územním obvodu, kde státní správu katastru nemovitostí ČR vykonává [Katastrální úřad pro Plzeňský kraj, Katastrální pracoviště Klatovy](#)

Zobrazené údaje mají informativní charakter. Platnost dat k 09.07.2021 09:00.

Informace o pozemku

Parcelní číslo:	971/4
Obec:	Rejštejn [557021]
Katastrální území:	Rejštejn [740098]
Číslo LV:	196
Výměra [m ²]:	812
Typ parcely:	Parcela katastru nemovitostí
Mapový list:	
Určení výměry:	Graficky nebo v digitalizované mapě
Způsob využití:	silnice
Druh pozemku:	ostatní plocha



Vlastníci, jiní oprávnění

Vlastnické právo	Podíl
Plzeňský kraj, Škroupova 1760/18, Jižní Předměstí, 30100 Plzeň	
Hospodaření se svěřeným majetkem kraje	Podíl
Správa a údržba silnic Plzeňského kraje, příspěvková organizace, Koterovská 462/162, Koterov, 32600 Plzeň	

Způsob ochrany nemovitosti

Název
chráněná krajinná oblast
evropsky významná lokalita

Seznam BPEJ

Parcela nemá evidované BPEJ.

Omezení vlastnického práva

Nejsou evidována žádná omezení.

Jiné zápisy

Nejsou evidovány žádné jiné zápisy.

 Řízení, v rámci kterých byl k nemovitosti zapsán cenový údaj

Nemovitost je v územním obvodu, kde státní správu katastru nemovitostí ČR vykonává [Katastrální úřad pro Plzeňský kraj, Katastrální pracoviště Klatovy](#)

Zobrazené údaje mají informativní charakter. Platnost dat k 09.07.2021 09:00.

Informace o pozemku

Parcelní číslo:	971/10
Obec:	Rejštejn [557021]
Katastrální území:	Rejštejn [740098]
Číslo LV:	10001
Výměra [m²]:	73
Typ parcely:	Parcela katastru nemovitostí
Mapový list:	
Určení výměry:	Graficky nebo v digitalizované mapě
Způsob využití:	ostatní komunikace
Druh pozemku:	ostatní plocha



Vlastníci, jiní oprávnění

Vlastnické právo	Podíl
Město Rejštejn, Náměstí Svobody 1, 34192 Rejštejn	

Způsob ochrany nemovitosti

Název
chráněná krajinná oblast
evropsky významná lokalita

Seznam BPEJ

Parcela nemá evidované BPEJ.

Omezení vlastnického práva

Nejsou evidována žádná omezení.

Jiné zápisy



Typ
Změna číslování parcel

➤ Řízení, v rámci kterých byl k nemovitosti zapsán cenový údaj

Nemovitost je v územním obvodu, kde státní správu katastru nemovitostí ČR vykonává [Katastrální úřad pro Plzeňský kraj, Katastrální pracoviště Klatovy](#)

Zobrazené údaje mají informativní charakter. Platnost dat k 09.07.2021 09:00.

Informace o pozemku

Parcelní číslo:	973/2 
Obec:	Rejštejn [557021] 
Katastrální území:	Rejštejn [740098]
Číslo LV:	10001
Výměra [m ²]:	285
Typ parcely:	Parcela katastru nemovitostí
Mapový list:	
Určení výměry:	Graficky nebo v digitalizované mapě
Způsob využití:	ostatní komunikace
Druh pozemku:	ostatní plocha



Vlastníci, jiní oprávnění

Vlastnické právo	Podíl
Město Rejštejn, Náměstí Svobody 1, 34192 Rejštejn	

Způsob ochrany nemovitosti

Název
chráněná krajinná oblast
evropsky významná lokalita

Seznam BPEJ

Parcela nemá evidované BPEJ.

Omezení vlastnického práva

Nejsou evidována žádná omezení.

Jiné zápisy

Nejsou evidovány žádné jiné zápisy.

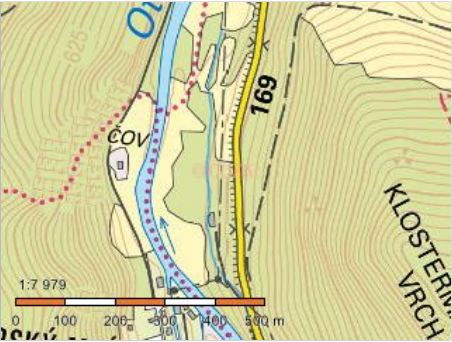
 Řízení, v rámci kterých byl k nemovitosti zapsán cenový údaj

Nemovitost je v územním obvodu, kde státní správu katastru nemovitostí ČR vykonává [Katastrální úřad pro Plzeňský kraj, Katastrální pracoviště Klatovy](#) 

Zobrazené údaje mají informativní charakter. Platnost dat k 09.07.2021 09:00.

Informace o pozemku

Parcelní číslo:	974/1
Obec:	Rejštejn [557021]
Katastrální území:	Rejštejn [740098]
Číslo LV:	10001
Výměra [m ²]:	1754
Typ parcely:	Parcela katastru nemovitostí
Mapový list:	
Určení výměry:	Graficky nebo v digitalizované mapě
Způsob využití:	ostatní komunikace
Druh pozemku:	ostatní plocha



Vlastníci, jiní oprávnění

Vlastnické právo	Podíl
Město Rejštejn, Náměstí Svobody 1, 34192 Rejštejn	

Způsob ochrany nemovitosti

Název
chráněná krajinná oblast
evropsky významná lokalita

Seznam BPEJ

Parcela nemá evidované BPEJ.

Omezení vlastnického práva

Nejsou evidována žádná omezení.

Jiné zápisy

Typ
Změna výměr obnovou operátu

➦ Řízení, v rámci kterých byl k nemovitosti zapsán cenový údaj

Nemovitost je v územním obvodu, kde státní správu katastru nemovitostí ČR vykonává [Katastrální úřad pro Plzeňský kraj, Katastrální pracoviště Klatovy](#)

Zobrazené údaje mají informativní charakter. Platnost dat k 09.07.2021 09:00.

Informace o pozemku

Parcelní číslo:	974/2
Obec:	Rejštejn [557021]
Katastrální území:	Rejštejn [740098]
Číslo LV:	10001
Výměra [m ²]:	194
Typ parcely:	Parcela katastru nemovitostí
Mapový list:	
Určení výměry:	Graficky nebo v digitalizované mapě
Způsob využití:	ostatní komunikace
Druh pozemku:	ostatní plocha



Vlastníci, jiní oprávnění

Vlastnické právo	Podíl
Město Rejštejn, Náměstí Svobody 1, 34192 Rejštejn	

Způsob ochrany nemovitosti

Název
chráněná krajinná oblast
evropsky významná lokalita

Seznam BPEJ


Parcela nemá evidované BPEJ.

Omezení vlastnického práva

Nejsou evidována žádná omezení.

Jiné zápisy

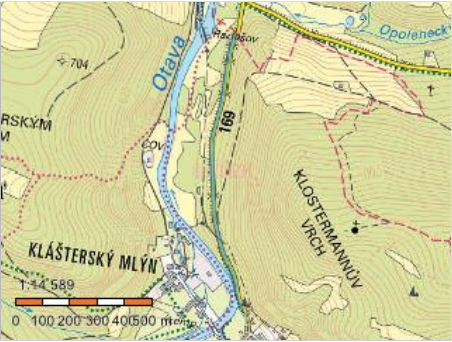
Nejsou evidovány žádné jiné zápisy.

 Řízení, v rámci kterých byl k nemovitosti zapsán cenový údaj
Nemovitost je v územním obvodu, kde státní správu katastru nemovitostí ČR vykonává [Katastrální úřad pro Plzeňský kraj, Katastrální pracoviště Klatovy](#)

Zobrazené údaje mají informativní charakter. Platnost dat k 09.07.2021 09:00.

Informace o pozemku

Parcelní číslo:	975/1
Obec:	Rejštejn [557021]
Katastrální území:	Rejštejn [740098]
Číslo LV:	196
Výměra [m ²]:	11222
Typ parcely:	Parcela katastru nemovitostí
Mapový list:	
Určení výměry:	Graficky nebo v digitalizované mapě
Způsob využití:	silnice
Druh pozemku:	ostatní plocha



Vlastníci, jiní oprávnění

Vlastnické právo	Podíl
Plzeňský kraj, Škroupova 1760/18, Jižní Předměstí, 30100 Plzeň	
Hospodaření se svěřeným majetkem kraje	Podíl
Správa a údržba silnic Plzeňského kraje, příspěvková organizace, Koterovská 462/162, Koterov, 32600 Plzeň	

Způsob ochrany nemovitosti

Název
chráněná krajinná oblast
evropsky významná lokalita

Seznam BPEJ

Parcela nemá evidované BPEJ.

Omezení vlastnického práva

Nejsou evidována žádná omezení.

Jiné zápisy



Nejsou evidovány žádné jiné zápisy.

Řízení, v rámci kterých byl k nemovitosti zapsán cenový údaj

Nemovitost je v územním obvodu, kde státní správu katastru nemovitostí ČR vykonává [Katastrální úřad pro Plzeňský kraj, Katastrální pracoviště Klatovy](#)

Zobrazené údaje mají informativní charakter. Platnost dat k 09.07.2021 09:00.

Informace o pozemku

Parcelní číslo:	975/2 
Obec:	Rejštejn [557021] 
Katastrální území:	Rejštejn [740098]
Číslo LV:	10001
Výměra [m ²]:	482
Typ parcely:	Parcela katastru nemovitostí
Mapový list:	
Určení výměry:	Graficky nebo v digitalizované mapě
Způsob využití:	ostatní komunikace
Druh pozemku:	ostatní plocha



Vlastníci, jiní oprávnění

Vlastnické právo	Podíl
Město Rejštejn, Náměstí Svobody 1, 34192 Rejštejn	

Způsob ochrany nemovitosti

Název
ptačí oblast
chráněná krajinná oblast
evropsky významná lokalita

Seznam BPEJ



Parcela nemá evidované BPEJ.

Omezení vlastnického práva

Nejsou evidována žádná omezení.

Jiné zápisy



Nejsou evidovány žádné jiné zápisy.

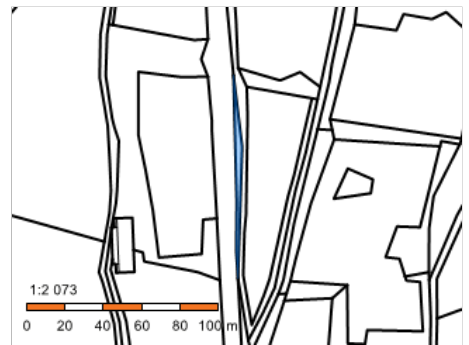
  Řízení, v rámci kterých byl k nemovitosti zapsán cenový údaj

Nemovitost je v územním obvodu, kde státní správu katastru nemovitostí ČR vykonává [Katastrální úřad pro Plzeňský kraj, Katastrální pracoviště Klatovy](#) 

Zobrazené údaje mají informativní charakter. Platnost dat k 09.07.2021 09:00.

Informace o pozemku

Parcelní číslo:	975/3 
Obec:	Rejštejn [557021] 
Katastrální území:	Rejštejn [740098]
Číslo LV:	10001
Výměra [m ²]:	198
Typ parcely:	Parcela katastru nemovitostí
Mapový list:	
Určení výměry:	Graficky nebo v digitalizované mapě
Způsob využití:	silnice
Druh pozemku:	ostatní plocha



Vlastníci, jiní oprávnění

Vlastnické právo	Podíl
Město Rejštejn, Náměstí Svobody 1, 34192 Rejštejn	

Způsob ochrany nemovitosti

Název
ptačí oblast
chráněná krajinná oblast
evropsky významná lokalita

Seznam BPEJ

Parcela nemá evidované BPEJ.

Omezení vlastnického práva

Nejsou evidována žádná omezení.

Jiné zápisy

Nejsou evidovány žádné jiné zápisy.

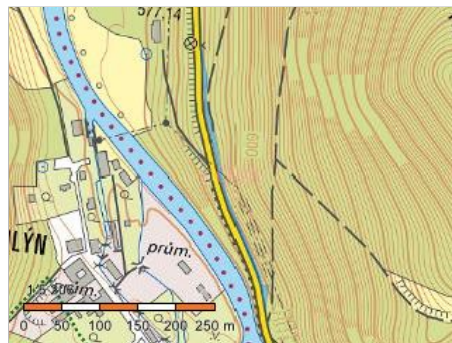
  Řízení, v rámci kterých byl k nemovitosti zapsán cenový údaj

Nemovitost je v územním obvodu, kde státní správu katastru nemovitostí ČR vykonává [Katastrální úřad pro Plzeňský kraj, Katastrální pracoviště Klatovy](#) 

Zobrazené údaje mají informativní charakter. Platnost dat k 09.07.2021 09:00.

Informace o pozemku

Parcelní číslo:	975/4
Obec:	Rejštejn [557021]
Katastrální území:	Rejštejn [740098]
Číslo LV:	10001
Výměra [m ²]:	1281
Typ parcely:	Parcela katastru nemovitostí
Mapový list:	
Určení výměry:	Graficky nebo v digitalizované mapě
Způsob využití:	silnice
Druh pozemku:	ostatní plocha



Vlastníci, jiní oprávnění

Vlastnické právo	Podíl
Město Rejštejn, Náměstí Svobody 1, 34192 Rejštejn	

Způsob ochrany nemovitosti

Název
chráněná krajinná oblast
evropsky významná lokalita

Seznam BPEJ

Parcela nemá evidované BPEJ.

Omezení vlastnického práva

Nejsou evidována žádná omezení.

Jiné zápisy

Nejsou evidovány žádné jiné zápisy.

📌 Řízení, v rámci kterých byl k nemovitosti zapsán cenový údaj

Nemovitost je v územním obvodu, kde státní správu katastru nemovitostí ČR vykonává [Katastrální úřad pro Plzeňský kraj, Katastrální pracoviště Klatovy](#)

Zobrazené údaje mají informativní charakter. Platnost dat k 09.07.2021 09:00.

Informace o pozemku

Parcelní číslo:	979
Obec:	Rejštejn [557021]
Katastrální území:	Rejštejn [740098]
Číslo LV:	21
Výměra [m ²]:	3071
Typ parcely:	Parcela katastru nemovitostí
Mapový list:	
Určení výměry:	Graficky nebo v digitalizované mapě
Způsob využití:	ostatní komunikace
Druh pozemku:	ostatní plocha



Vlastníci, jiní oprávnění

Vlastnické právo	Podíl
Česká republika	
Právo hospodařit s majetkem státu	Podíl
Lesy České republiky, s.p., Přemyslova 1106/19, Nový Hradec Králové, 50008 Hradec Králové	

Způsob ochrany nemovitosti

Název
ptačí oblast
chráněná krajinná oblast
evropsky významná lokalita

Seznam BPEJ

Parcela nemá evidované BPEJ.

Omezení vlastnického práva

Nejsou evidována žádná omezení.

Jiné zápisy

TYP
Změna výměr obnovou operátu

📍 Řízení, v rámci kterých byl k nemovitosti zapsán cenový údaj

Nemovitost je v územním obvodu, kde státní správu katastru nemovitostí ČR vykonává [Katastrální úřad pro Plzeňský kraj](#), [Katastrální pracoviště Klatovy](#)

Zobrazené údaje mají informativní charakter. Platnost dat k 18.11.2021 10:00.

Informace o pozemku

Parcelní číslo:	1040/2
Obec:	Rejštejn [557021]
Katastrální území:	Rejštejn [740098]
Číslo LV:	10001
Výměra [m ²]:	160
Typ parcely:	Parcela katastru nemovitostí
Mapový list:	
Určení výměry:	Graficky nebo v digitalizované mapě
Způsob využití:	koryto vodního toku umělé
Druh pozemku:	vodní plocha



Vlastníci, jiní oprávnění

Vlastnické právo	Podíl
Město Rejštejn, Náměstí Svobody 1, 34192 Rejštejn	

Způsob ochrany nemovitosti

Název
chráněná krajinná oblast
evropsky významná lokalita

Seznam BPEJ


Parcela nemá evidované BPEJ.

Omezení vlastnického práva

Nejsou evidována žádná omezení.

Jiné zápisy

Nejsou evidovány žádné jiné zápisy.

 Řízení, v rámci kterých byl k nemovitosti zapsán cenový údaj
Nemovitost je v územním obvodu, kde státní správu katastru nemovitostí ČR vykonává [Katastrální úřad pro Plzeňský kraj, Katastrální pracoviště Klatovy](#)

Zobrazené údaje mají informativní charakter. Platnost dat k 09.07.2021 09:00.